





Wasserschutzgebiet Himmelkron

Erläuterung der Schutzgebietsgrenzen:

-  = Fassungsgebiete (Zone W I)
-  = Engere Schutzzone (Zone W II)
-  = Weitere Schutzzone (Zone W III A)
-  = Weitere Schutzzone (Zone W III B)

Dieser Lageplan (Maßstab 1 : 5.000) ist Bestandteil der Verordnung des Landratsamts Kulmbach vom 19. 07. 1995 für die öffentliche Wasserversorgung der Gemeinde Himmelkron

I.A.

Kerling
Regierungsrat

