


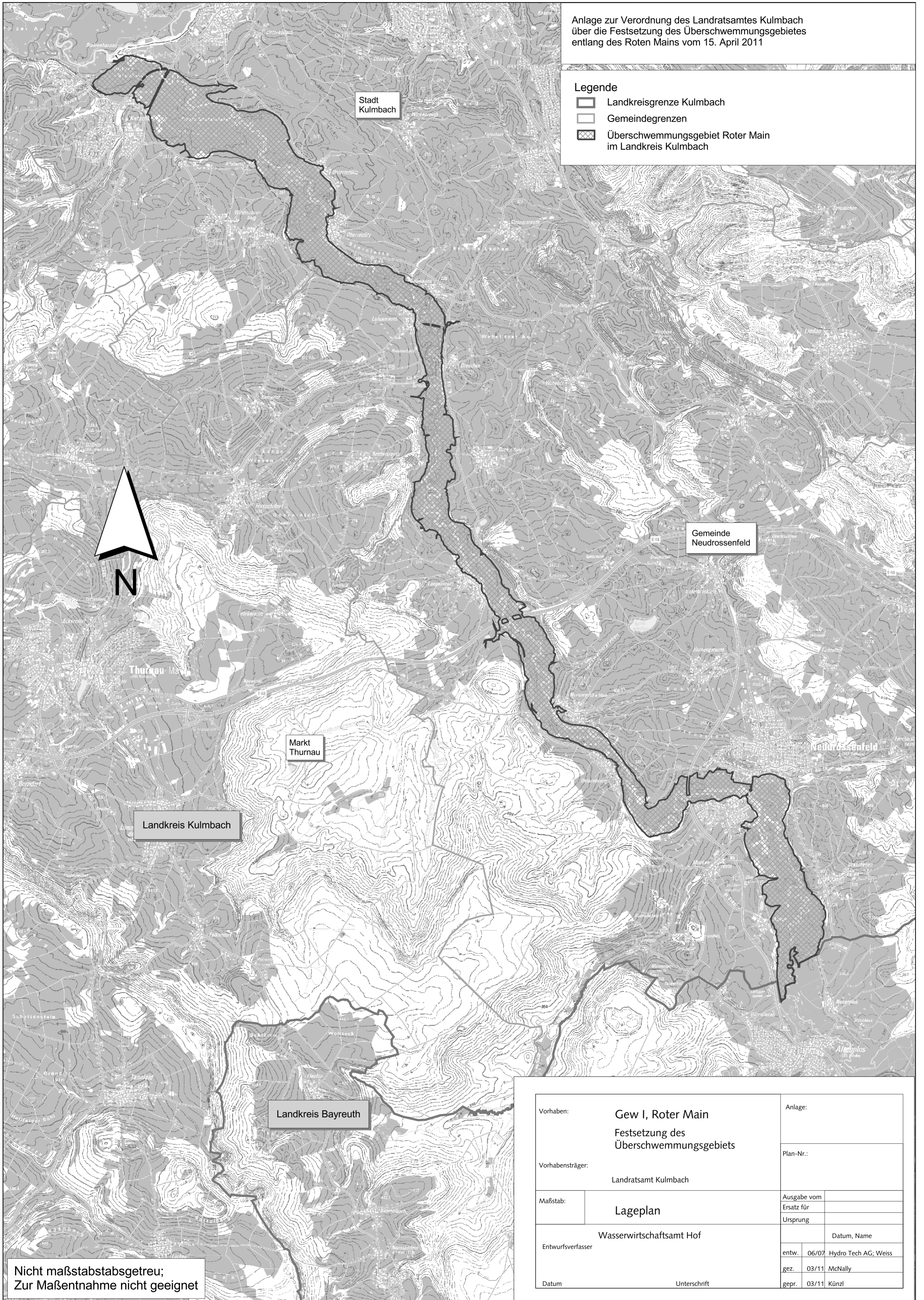


Anlage zur Verordnung des Landratsamtes Kulmbach
über die Festsetzung des Überschwemmungsgebietes
entlang des Roten Mains vom 15. April 2011

Legende

-  Landkreisgrenze Kulmbach
-  Gemeindegrenzen
-  Überschwemmungsgebiet Roter Main im Landkreis Kulmbach



Nicht maßstabstabsgetreu;
Zur Maßentnahme nicht geeignet

Vorhaben:		Gew I, Roter Main Festsetzung des Überschwemmungsgebiets		Anlage:	
Vorhabensträger:		Landratsamt Kulmbach		Plan-Nr.:	
Maßstab:	Lageplan			Ausgabe vom	
Entwurfsverfasser		Wasserwirtschaftsamt Hof		Ersatz für	
Datum		Unterschrift		Ursprung	
				Datum, Name	
		entw.	06/07	Hydro Tech AG; Weiss	
		gez.	03/11	McNally	
		gepr.	03/11	Künzl	