




Anlage zur Verordnung des Landratsamtes Kulmbach  
vom 15.03.2022 über das Überschwemmungsgebiet  
an der Trebgast (Gewässer II. und III. Ordnung)

von Fluss-km 0,200 bis Fluss-km 9,400

Maßstab 1 : 50.000

Legende:

-  festgesetztes Überschwemmungsgebiet
-  Grenzen Landkreise
-  DTK100

