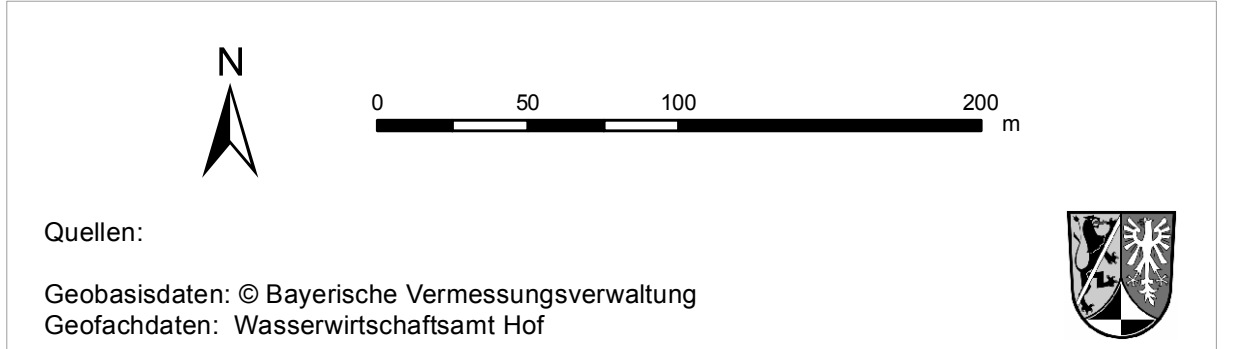
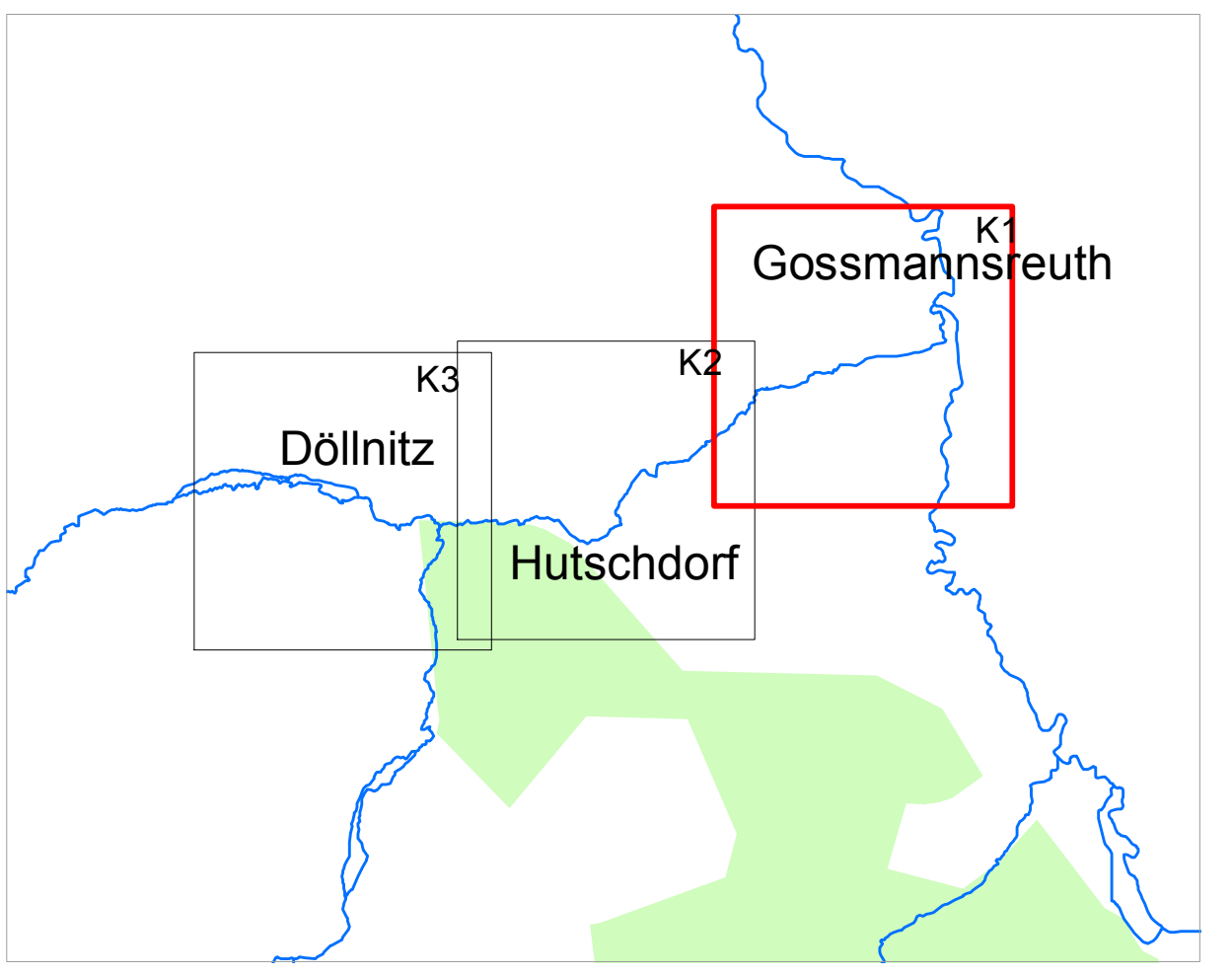
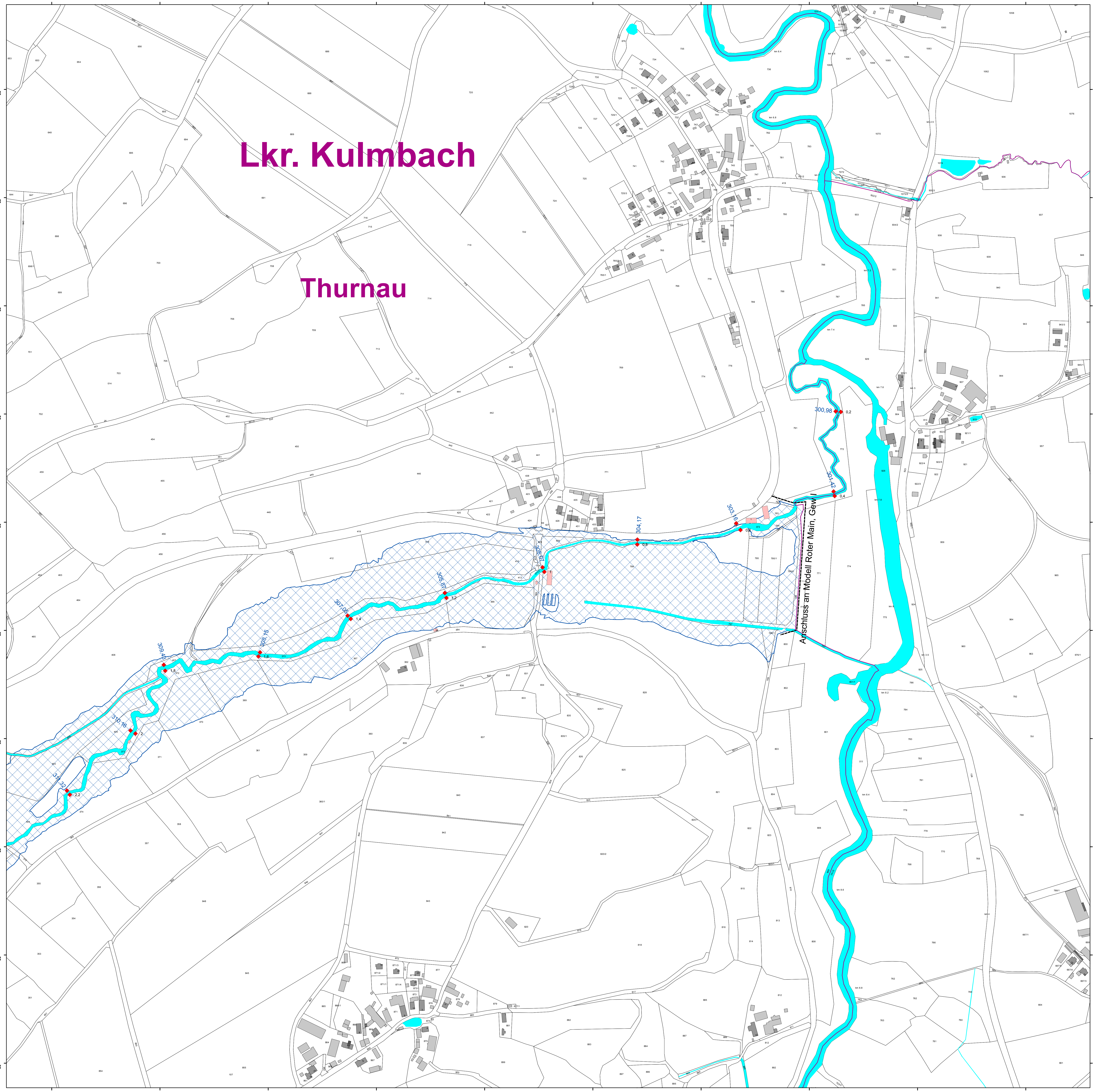


Lkr. Kulmbach

Thurnau

- ### Legende
- Gewässer
 - festgesetztes Überschwemmungsgebiet
 - Gemeinde
 - Landkreis
 - Flusskilometerstein
 - Wasserspiegel des festgesetzten Überschwemmungsgebiets in m ü. NN
 - Flurstück
 - Bauteile
 - Hauptgebäude
 - Nebengebäude
 - betroffenes Gebäude



Vorhaben:	Gew II, Friesenbach Fluss-km 0,200 bis Fluss-km 5,110 Festsetzung des Überschwemmungsgebietes	Anlage:	2
Vorhabensträger:	Landratsamt Kulmbach	Plan-Nr.:	K1
Landkreis:	Kulmbach	Ausgabe vom:	Dezember 2018
Gemeinde:	Thurnau	Ersatz für:	Ursprung
Maßstab:	1 : 2.500	Detailkarte	Datum, Name
Entwurfverfasser:	Wasserwirtschaftsamt Hof	entw.:	12/18 Stocker
Datum:	Unterschrift	gez.:	12/18 Sachsenweger
		gepr.:	