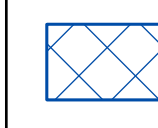



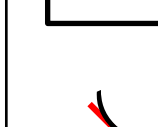


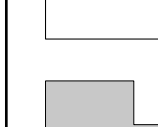
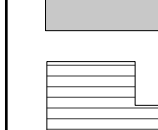
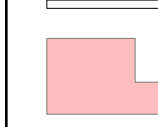
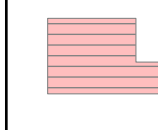

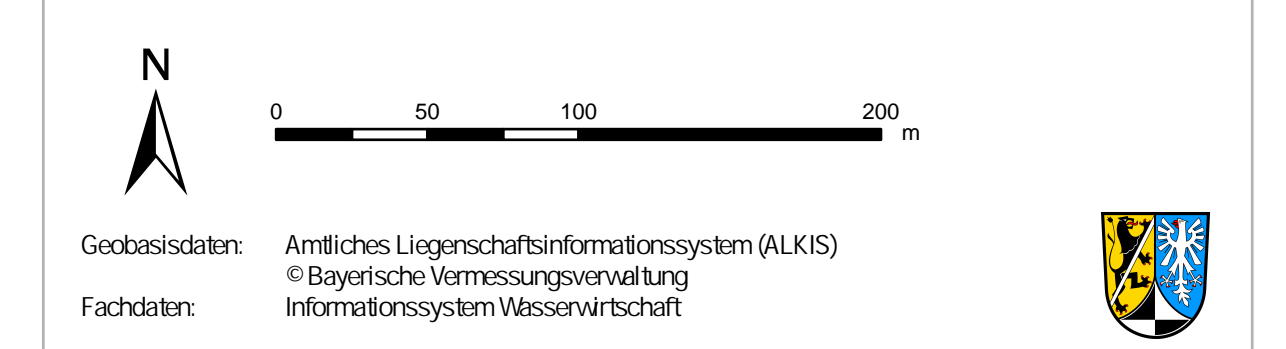
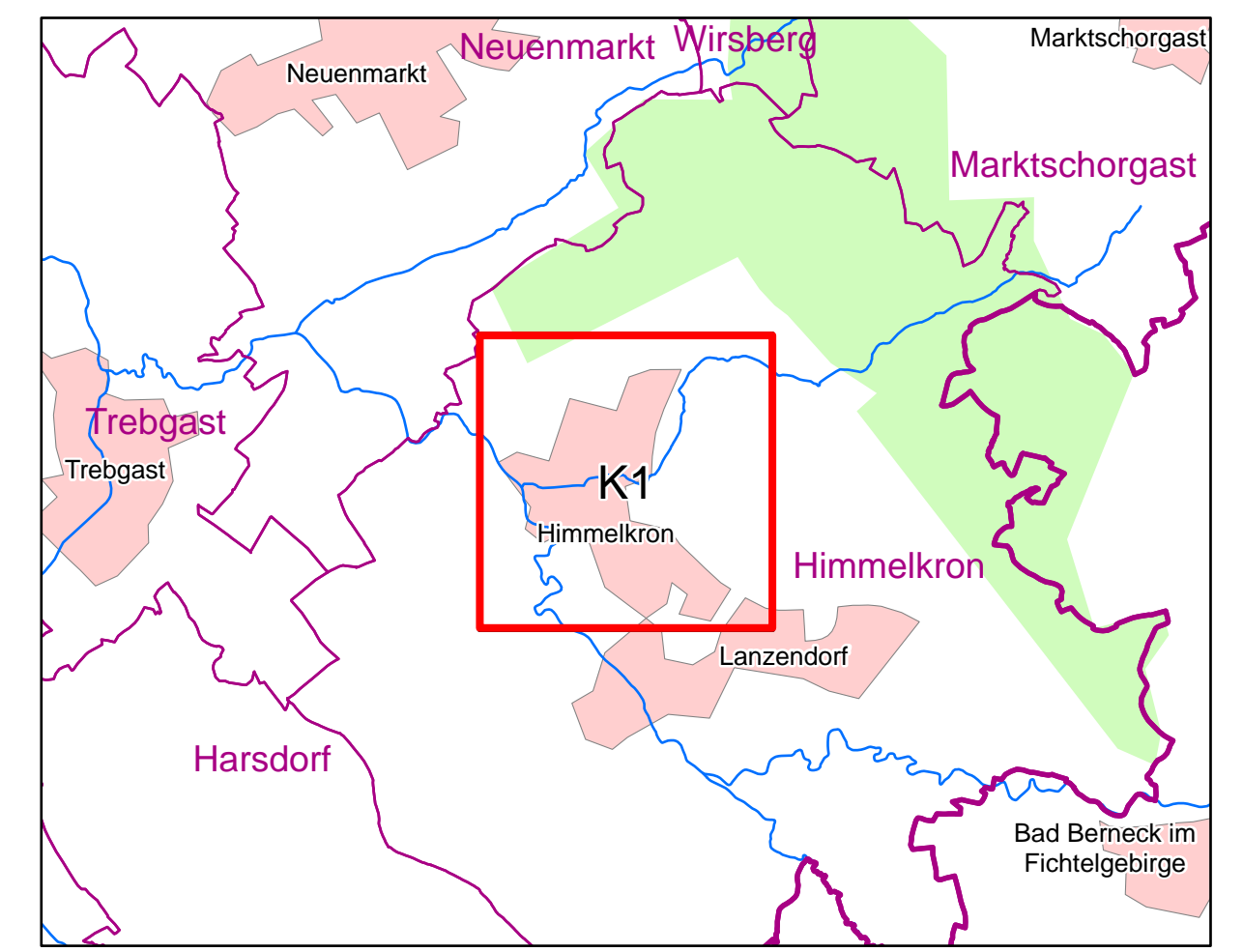


**Lkr.
Kulmbach
Himmelkron**

- Legende**
-  festgesetztes Überschwemmungsgebiet
 -  Gewässer
 -  Gemeinde
 -  Landkreis
 -  Blattschnitt
 -  Flusskilometerstein virtuell
 -  174,4 Wasserspiegel des festgesetzten Überschwemmungsgebiets in m ü. NN
 -  Flurstück
 -  Gebäude
 -  sonstige Bauwerke
 -  betroffenes Gebäude
 -  betroffene sonstige Bauwerke



Verfahren:	Gewill. Streitmühlbach Fluss-km Q150 bis Fluss-km 1.520 Festsetzung des Überschwemmungsgebietes	Anlage:	2
Verfahrensträger:	Landratsamt Kulmbach	Plan-Nr.:	K1
Landkreis:	Kulmbach	Ausgabemom.:	Sept. 2020
Gemeinde:	Himmelkron	Ersatz für Übersetzung:	
M Maßstab:	Detailkarte	Datum/Name:	
Entwurfsverfasser:	Wasserverschaffungsamt Hof	entworfen:	Sept. 2020 /Stöckler
Datum:	Unterschrift	gezeichnet:	Sept. 2020 /Sechsmw
		geprüft:	