



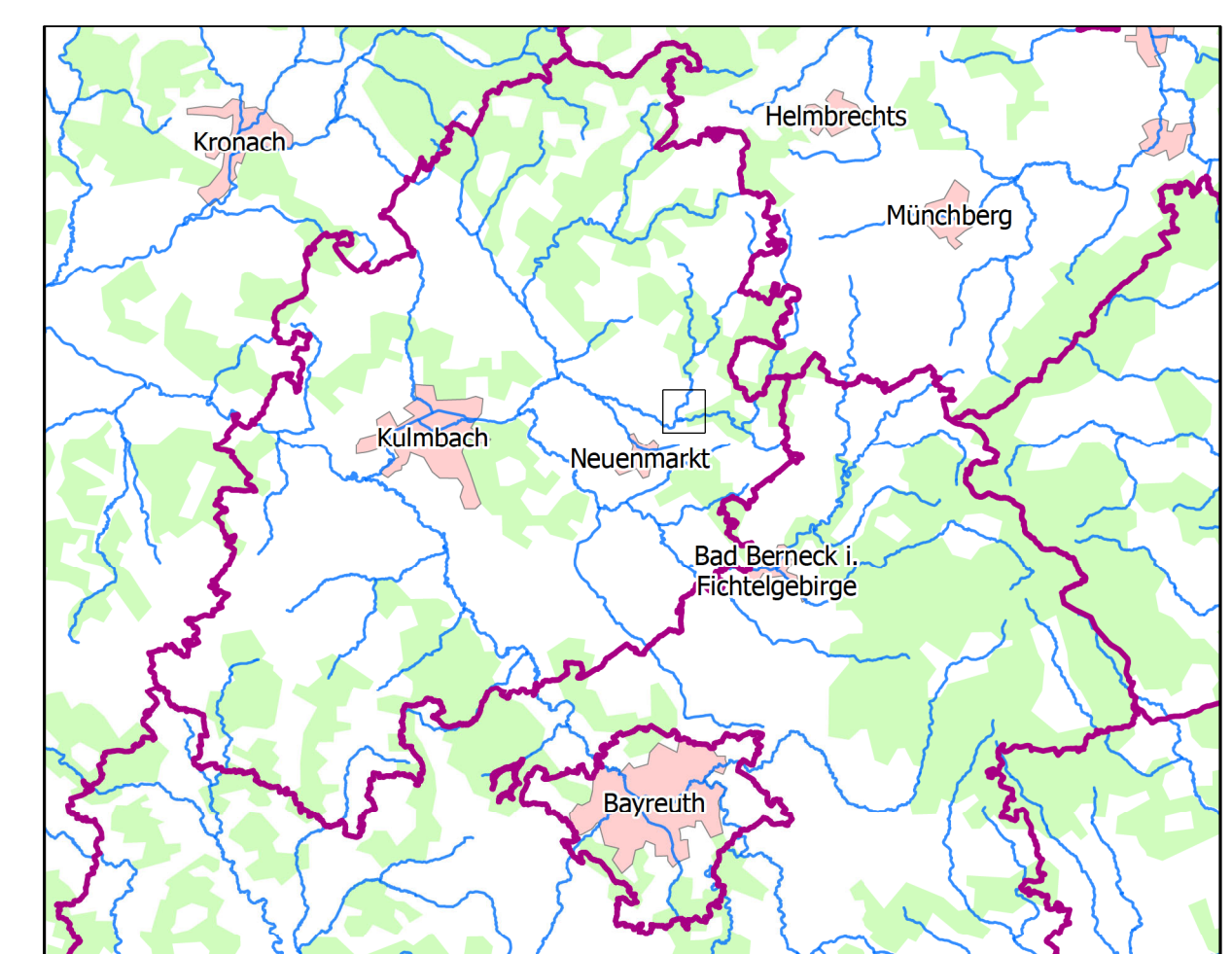


Lkr. Kulmbach


Lkr. Bayreuth

Legende

-  festgesetztes Überschwemmungsgebiet
-  Gemeinde
-  Landkreis
-  Blattschnitt



Geobasisdaten: Amtliches Liegenschaftsinformationssystem (ALKIS)
 © Bayerische Vermessungsverwaltung
 Fachdaten: Informationssystem Wasserwirtschaft



Vorbau:	Gew III, Große Koser Fluss-km 0,130 bis Fluss-km 1,255 Festsetzung des Überschwemmungsgebietes	Anlage:	1
Vorbausträger:	Landratsamt Kulmbach	Plan-Nr.:	Ü1
Landkreis:	Kulmbach	Ausgabe vom:	Sept. 2021
Gemeinde:	Wirsberg	Ersatz für:	Ursprung
Maßstab:	1 : 25.000	Übersichtskarte	Datum / Name
Entwurfsverfasser:	Wasserwirtschaftsamt Hof	entworfen:	Sept. 2021 / Stocker
Datum:	Unterschrift	gezeichnet:	Sept. 2021 / Sachse
		geprüft:	