





Lageplan

M 1 : 5 000

zum

Wasserschutzgebiet "Sanspareil-Gruppe" bei Monsees

**ZEICHENERKLÄRUNG**

-  Fassungsbereich
  -  Engere Schutzzone
  -  Weitere Schutzzone
  -  Vermutliche Haupt-Grundwasserfließrichtung
- LANDRATSAMT KULMBACH**

LANDRATSAMT KULMBACH

NW 88-9  
M 1:5000