
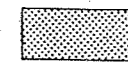


Wasserschutzgebiet Marktleugast
Erläuterung:

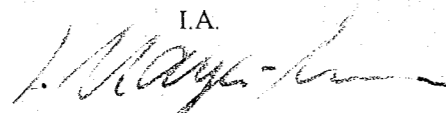
 Fassungsgebiete

 engere Schutzzonen

 weitere Schutzzone

Dieser Lageplan (Maßstab 1 : 5 000) ist Bestandteil der
Schutzgebietsverordnung des Landratsamts Kulmbach
vom **04. MRZ. 1997**

I.A.



Dr. Mayer-Metzner, Regierungsrat

