





Anlage zur Verordnung des  
Landratsamtes Kulmbach  
vom 13. September 2017  
über die Festsetzung des  
Überschwemmungsgebietes am Main  
von Fluss-km 456,000 bis 465,400

Maßstab 1 : 25.000

Legende:

-  Überschwemmungsgebiet Main im Lkr. Kulmbach
-  Grenze Landkreis
-  Topographische Karte
-  TK 25

