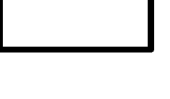
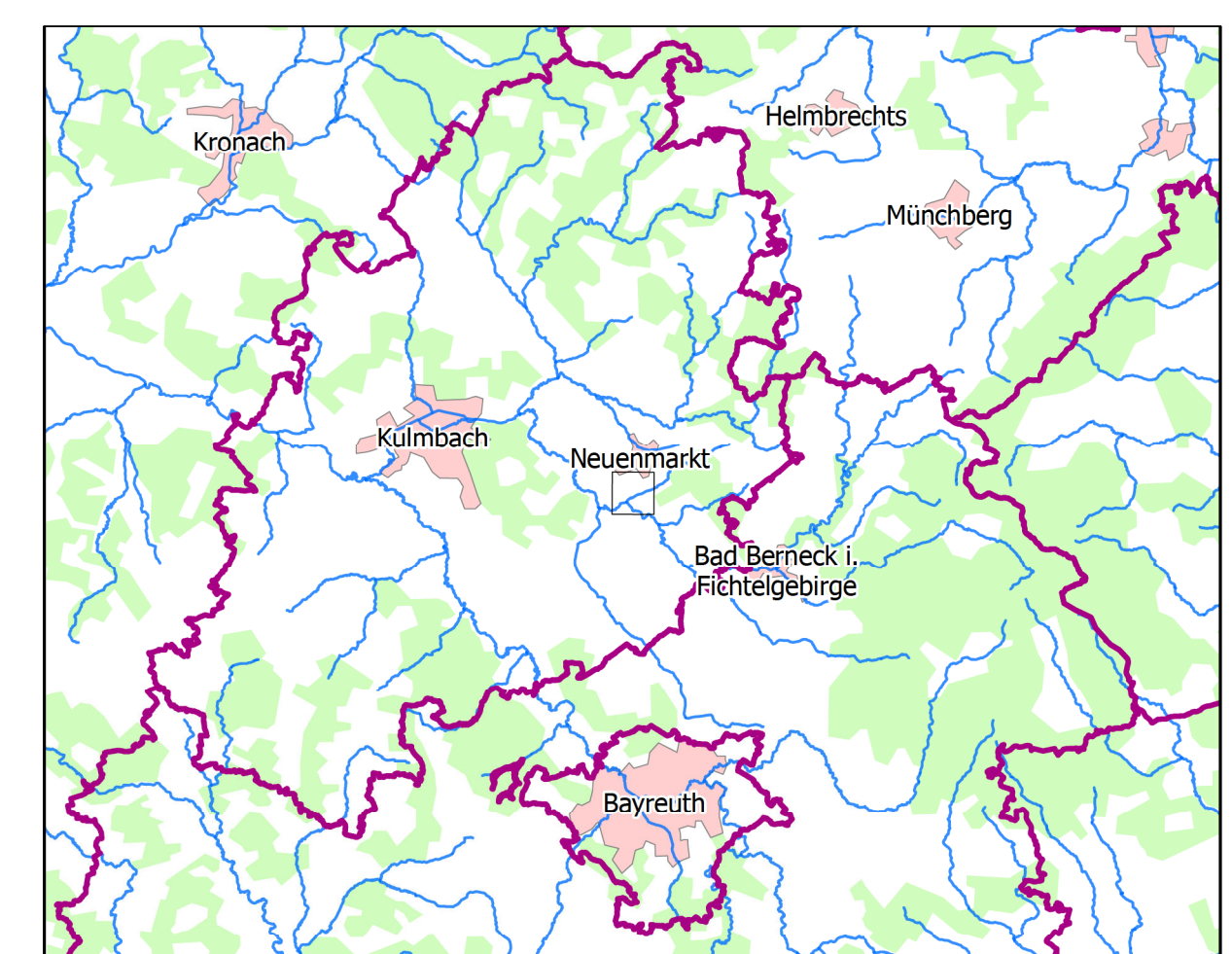



Lkr. Kulmbach

Lkr. Bayreuth

**Legende**

-  festgesetztes Überschwemmungsgebiet
-  Gemeinde
-  Landkreis
-  Blattschnitt



<p>N</p> <p>0 500 1.000 2.000 m</p> <p>Geobasisdaten: Amtliches Liegenschaftsinformationssystem (ALKIS) © Bayerische Vermessungsverwaltung Fachdaten: Informationssystem Wasserwirtschaft</p> 	
<p>Vorbaben: Gew III, Laubenbach Fluss-km 0,145 bis Fluss-km 0,730 Festsetzung des Überschwemmungsgebietes</p> <p>Vorbabensträger: Landratsamt Kulmbach Landkreis: Kulmbach Gemeinde: Neuenmarkt</p> <p>Maßstab: 1 : 25.000</p> <p>Entwurfsverfasser: Wasserwirtschaftsamt Hof</p> <p>Datum: Unterschrift</p>	<p>Anlage: 1</p> <p>Plan-Nr.: Ü1</p> <p>Ausgabe vom: Sept. 2021</p> <p>Datum / Name</p> <p>entworfen: Sept. 2021 / Stocker gezeichnet: Sept. 2021 / Sachse geprüft: </p>