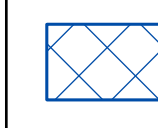



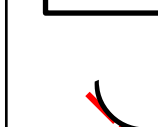

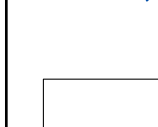
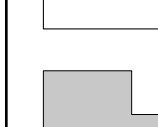
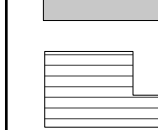
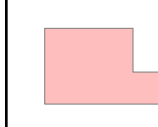
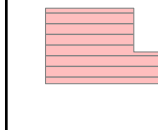

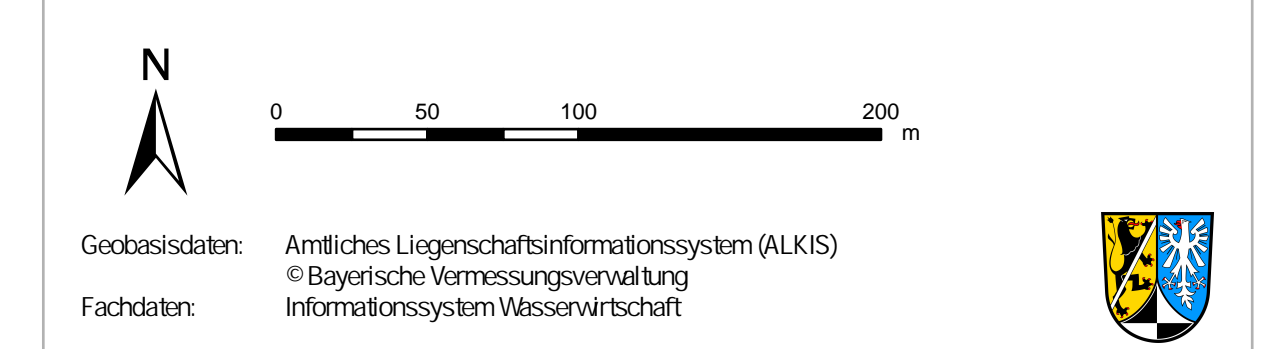
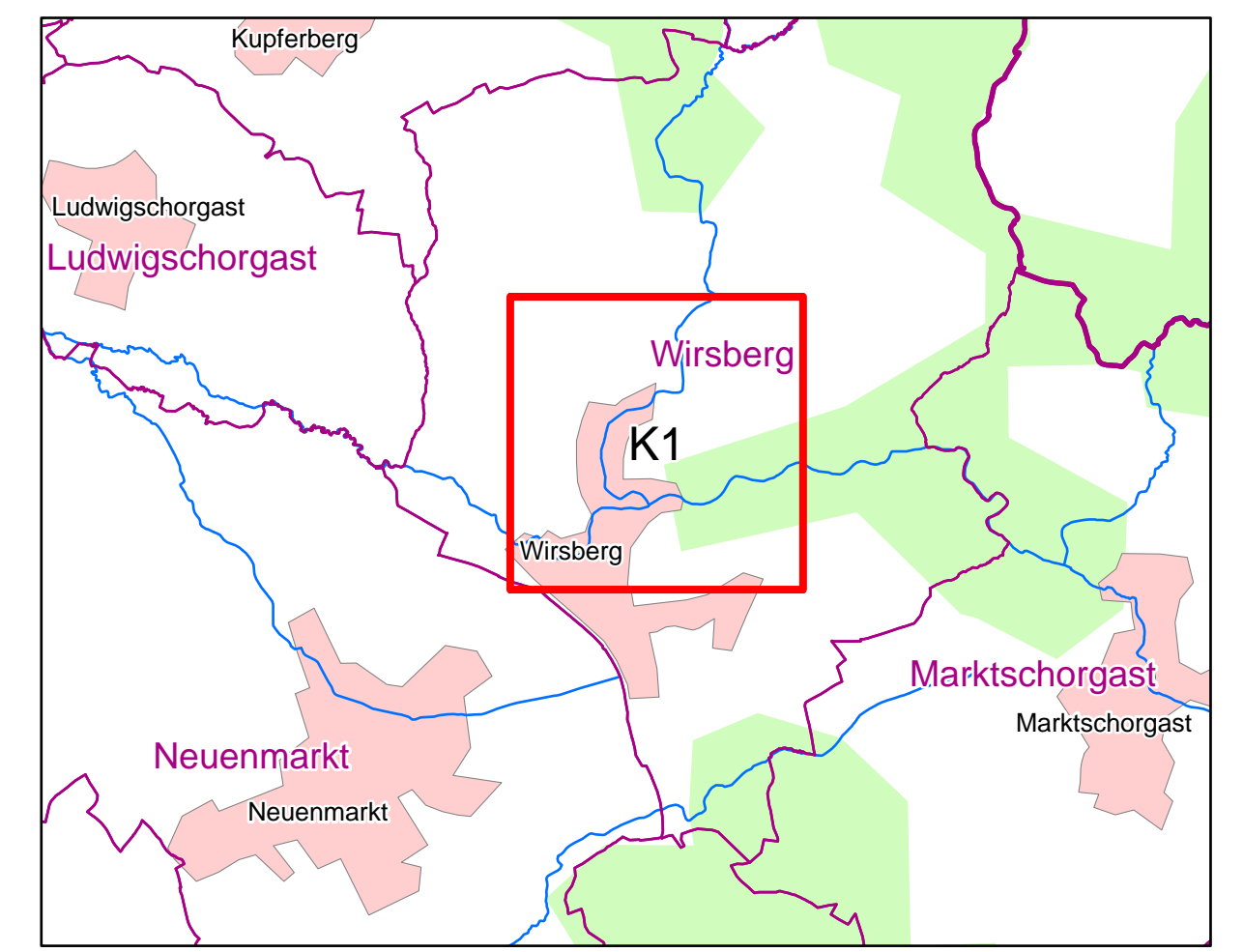


- ### Legende
-  festgesetztes Überschwemmungsgebiet
 -  Gewässer
 -  Gemeinde
 -  Landkreis
 -  Blattschnitt
 -  Flusskilometerstein virtuell
 -  Wasserspiegel des festgesetzten Überschwemmungsgebiets in m ü. NHN
 -  Flurstück
 -  Gebäude
 -  sonstige Bauwerke
 -  betroffenes Gebäude
 -  betroffene sonstige Bauwerke

Lkr.
Kulmbach
Wirsberg



Vorhaben: Gewill. Große Koser Fluss-km Q130 bis Fluss-km 1.255 Festsetzung des Überschwemmungsgebietes	Anlage: 2
Vorbereitender: Landratsamt Kulmbach	Plan-Nr.: K1
Landkreis: Kulmbach	
Gemeinde: Wirsberg	
Mißmaß: 1:2500	Detailkarte
Entwurfsverfasser: Wasserverschaffungsamt Hof	Ausgabemom: Sept. 2020 Ersatz für: Ursprung
Datum: Unterschrift	Datum/Name: entworfen: Sept. 2020 /Stöckler gezeichnet: Sept. 2020 /Sechsmw geprüft: